

# Grundejerforeningen Kratbjerghusene


## Parkeringsplan

BS 2-8 har parkering ved deres hus, og fremgår derfor ikke af planen.


Forklaring:

- Der er 4 P-pladser, Her kaldet A, B, C og D
- Til hver grundejer er der udlagt én P-plads.
- Plads A er pladsen nærmest Bøgevej og plads D er pladsen nærmest Dyrrehegnet.
- Carporte er markeret med skraveret felt.
- BV = Bøgevej / BS = Bøgesvinget / T = Trailer / D = disponibel for beboere


### Plads A

<b>A1</b>	<b>A2</b>	<b>A3</b>	<b>A4</b>	<b>A5</b>	<b>A6</b>	<b>A7</b>	<b>A8</b>	<b>A9</b>	<b>A10</b>	<b>A11</b>
BV19	BV21	BV25	BV27	BV23	BV29	BV31	BS73	BS75	BS77	BS79
<b>A12</b>	<b>A13</b>	<b>A14</b>	<b>A15</b>	<b>A16</b>	<b>A17</b>					
BS34	BS36	BS38	BS40	BS42	BS44	<b>A18</b>				
							Bøgesvinget 			

### Plads B

Ingen P	<b>B1</b>	<b>B2</b>	<b>B3</b>	<b>B4</b>	<b>B5</b>	<b>B6</b>	<b>B7</b>	<b>B8</b>	<b>B9</b>	<b>B10</b>	<b>B11</b>	Ingen P
	D	D	D	BS22	BS57	BS59	BS63	BS65	BS67	BS32	BS71	
<b>Skure</b>	<b>B12</b>	<b>A13</b>	<b>A14</b>	<b>A15</b>	<b>A16</b>	<b>B17</b>	<b>B18</b>	Ingen P				
	BS24	BS28	BS30	BS61	BS69	BS35	BS26					
Bøgesvinget 												

### Plads C

Ingen P	<b>C1</b>	<b>C2</b>	<b>C3</b>	<b>C4</b>	<b>C5</b>	<b>C6</b>	<b>C7</b>	<b>C8</b>	<b>C9</b>	<b>C10</b>	<b>B11</b>	Ingen P
	D	D	BS39	BS41	BS43	D	BS47	BS49	BS51	BS14	BS55	
<b>C12</b>	<b>C13</b>	<b>C14</b>	<b>C15</b>	<b>C16</b>	<b>C17</b>	<b>C18</b>	<b>C19</b>	<b>C20</b>				
BS33	BS37	BS45	BS53	BS10	BS12	BS16	BS18	BS20				
Bøgesvinget 												

### Plads D

		D1	D2	D3	D4	D5	D6	D7	D8	D9	D10	D11	D12	D13	D14
		T	D	D	D	BS19	BS9	BS3	BS7	BS1	BS25	BS29	BS17	BS5	BS31
<b>D26</b>	D														
<b>D25</b>	Ingen P														
		D15	D16	D17	D18	D19	D20	D21	D22	D23	D24	Ingen P			
		X	D	D	D	BS23	BS15	BS13	BS27	BS21	BS11				
Bøgesvinget 